Образец по чл. 53, ал. 6 от НСГ

Изготвил:
/.....
/име, фамилия,/ подпис: .....
Дата: .....г.,
№ и дата на удостоверението за упражняване на лесовъдска практика: № .....г.

Одобрил:
/инж. Здравко Караджов/
/име, фамилия,/ подпис .....
дата: 23.11.2021 г.
№ и дата на удостоверението за упражняване на лесовъдска практика: 4623/21.10.2011 г.

ТЕХНОЛОГИЧЕН ПЛАН № 1../.....20.....г.

За добив на дървесина от отдел ..... подотдел „.....“
На ТП ДГС/ДЛС-Извора, гр.Девин, */попълва се само за държавни гори/*
Община .....; Землище на .....
Имот с (кадастрален идентификатор/КВС №...../*попълва се само за държавни гори/*

I. Схема за добива на дървесина от насаждението

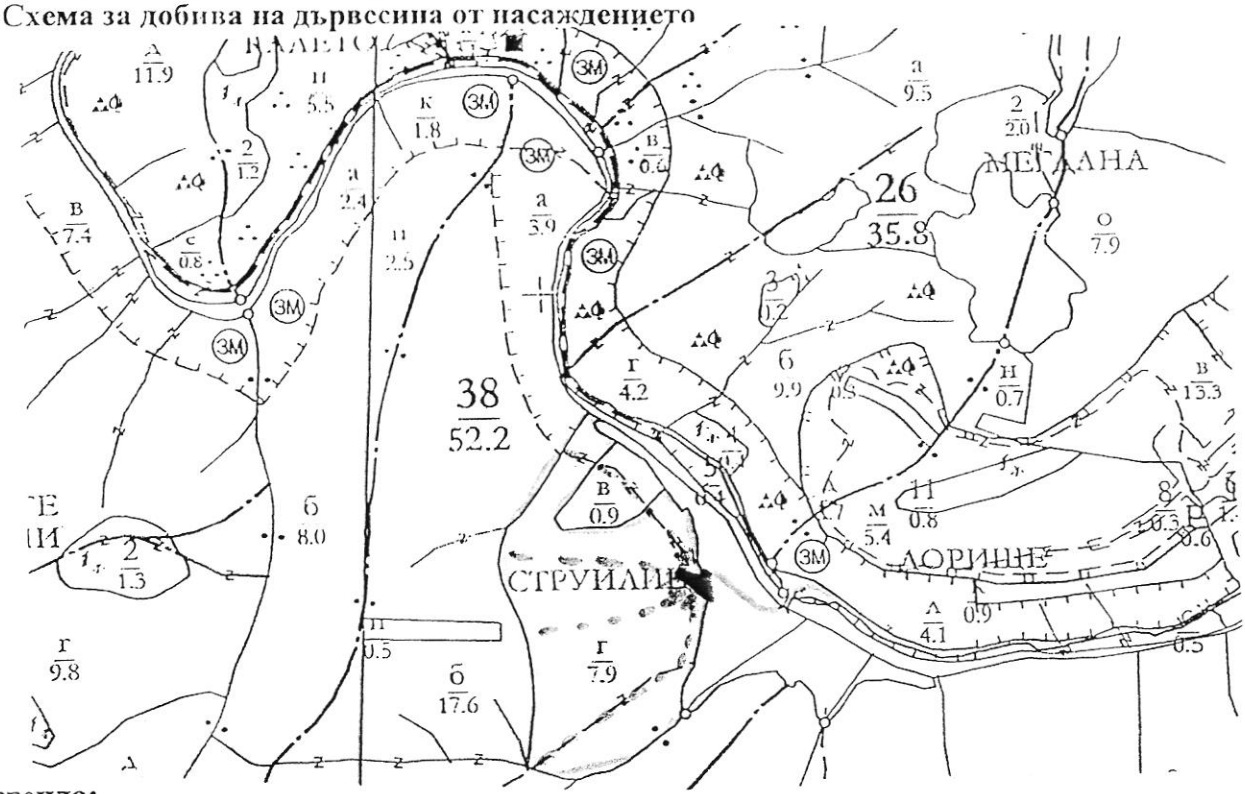

Легенда:

- проектирани коларски вр. извозни пътища
- съществуващи извозни пътища
- съществуващ автомобилен път
- технологична просека
- немаркирана част
- ремонт на същ. автомобилен път
- посока на привличане при извоз с трактор
- проектирани тракторни вр. извозни пътища
- временен склад
- трасе на въжена линия
- проектиран автомобилен път
- ремонт на съществуващи извозни пътища
- граница на насаждение
- сечище

На схемата задължително се нанасят контурите на насаждението/имота, съществуващите и проектирани временни горски пътища, технологичните просеки, просеките за въжени линии, извозни пътища, временни складове както и връзката им със съществуващата автомобилна пътна мрежа.

II. Характеристика на насаждението

*1.*Вид на сечта ...../ интензивност...../
Втори вид сеч ...../ интензивност ..... %
2.Площ на подотдела ..... *ха.* Размер на сечището ..... *ха.*
3. Състав по план/програма ...; действителен: .....
5. Запас на 1 ха: с клони .....*куб.м./ха.* , без клони ..... *куб. м./ха.*
6. Среден наклон на терена ..... *градуса.*
7. Очакван добив от маркираната дървесина ..... *лежаща маса, куб.м.*

дърв. вид / категория						дърв. вид / категория						
едра						дребна						вър-
средна						дърва						шина

8.Наличие и характеристика на подраста преди сечта (състав, възраст, средна височина, % на покритие: .....
9. Средно извозно разстояние..... *м.;*
10. Други характеристики на насаждението (*токовища, сватбовища, надлесни дървета, сервитути, защитени територии Натура 2000, защитени видове описани в доклада за гори с висока консервационна стойност, мъртва дървесина, вододайни зони, биологично разнообразие и др.*): .....

III. Технологични указания

1. Дървесината в насаждението да се добива при спазване на технологичната схема по т. I
2. Сечта ще се извършва с (моторен трион, ръчно, машини; кастренето на отсечените стъбла се извършва: в сечище, на временен склад): .....
3. Извозът от сечището до временните складове ще се осъществява с: (цели стъбла, дълги/къси секции, сортименти, чипс и др.; с влачене по терена, изцяло натоварени): .....
4. Проектирани нови горски автомобилни пътища съгласно Наредба 5 за строителството в горските територии без промяна на предназначението им: дължина м. широчина .....м.
5. **Изграждане и ремонт на временни извозни горски пътища**:
5.1 Тракторни – допустимо разстояние между тях .... м.(не по-малко от 40 м), дължина .... м, широчина ..... м.
5.2 Коларски - разстояние между тях.....м (не по-малко от 40 м), дължина .....м, широчина ...м
6. Просеки за въжени линии: ...бр.
допустимо разстояние между просеките .... м., дължина ....м., широчина ..... м.
7. Направа на технологични просеки .....бр.
допустимо разстояние между тях .....м., дължина .....м., широчина ..... м.
8. Изграждане на нови временни складове бр., площ в ха.) .....
9. Мерки за опазване на оставащите на корен дървета, подраста, младиняка и почвата: ***правилно определяне посока на поваляне, обезопасяване на оставащите на корен дървета немаркирани с КГМ покрай извозни пътища и временни складове.***
10. Начини за почистване на сечището: ***Разхвърляне на отпадъците по цялото сечище .***
11. Други указания: : ***Да се спазват изискванията на Заповед №87/10.02.2020г. на Директора на ЮЦДП-Смолян. Да се събират и изнасят битовите отпадъци от сечището и вр. складове в чували и транспортират за изхвърляне в извън горските територии на определените за това места.***
12. Всички операции по подготвителните и основните работи да се извършват съгласно изискванията на Правилника за здравословни и безопасни условия на труд в горите и правилата за противопожарна безопасност в горите.

ЗАПОЗНАТ с технологичния план: ...../попълва се след издаването на позволителното за сеч/
Лицето по чл. 108, ал. 2 от ЗГ, на което е издадено позволително за сеч № .....
...../ трите имена, подпис, дата /
№ и дата на удостоверението за упражняване на лесовъдска практика: .....

Образец по чл. 53, ал. 6 от НЛ

Изготвил: .....

/име, фамилия/ подпис

дата 17.06.24 г.

№ и дата на удостоверението за упражняване на лесовъдска практика .....

Одобрил: .....

/име, фамилия/ подпис

дата 23.07.2024 г.

№ и дата на удостоверението за упражняване на лесовъдска практика: УС 23/21.10.11

ТЕХНОЛОГИЧЕН ПЛАН № ....

За добив на дървесина от отдел ..... подотдел .....

На ТП ДГС/ДЛС ..... /попълва се само за държавни гори/

Община .....; Землище .....;

имот с (кадастрален идентификатор/КВС) №....., /попълва се само за недържавни гори/

I. Схема за добива на дървесина от насаждението

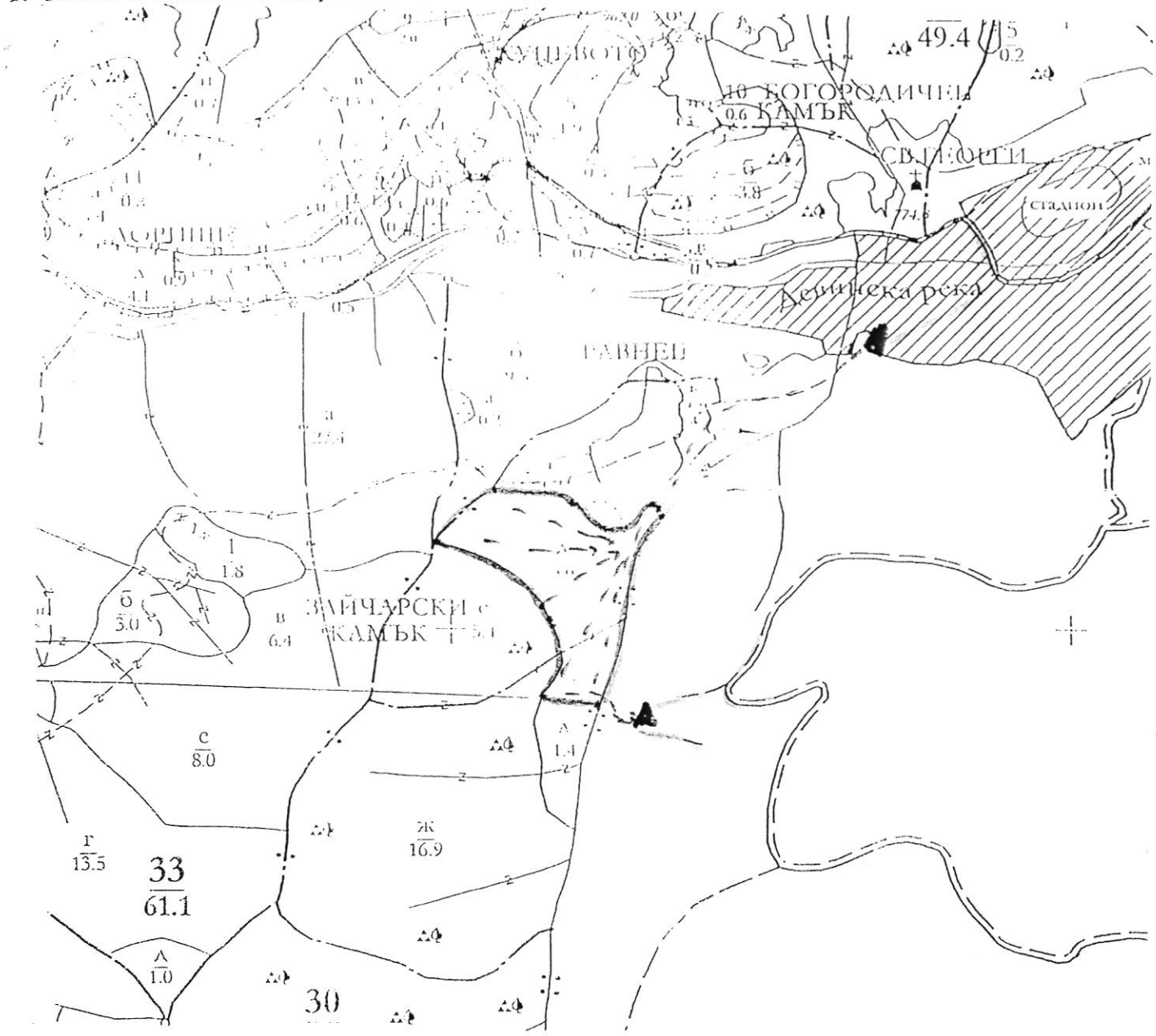

Легенда:

- ± ± ± ± проектирани коларски вр. извозни пътища
- проектирани тракторни вр. извозни пътища
- съществуващи извозни пътища
- временен склад
- съществуващ автомобилен път
- xxxxxx трасе на въжена линия
- технологична просека
- проектиран автомобилен път
- ....

На схемата задължително се нанасят контурите на насаждението/имота, съществуващите и проектирани временни горски пътища, технологичните просеки, просеките за въжени линии, извозни пътища, временни складове както и

30 g

II. Характеристика на насаждението

1. Вид на сечта ..... / интензивност ..... %
Втори вид сеч ..... / интензивност ..... %
2. Площ на подотдела ..... ха Размер на сечището ..... ха
3. Състав по план/програма ....., действителен бк., бр., дгб
5. Запас на 1 ха: с клони .....куб.м/ха, без клони .....куб. м/ха.
6. Среден наклон на терена .....градуса.
7. Очакван добив от маркираната дървесина ..... нежаща маса, куб.м.

ядрв. вид / категория	бк					ядрв. вид / категория	бк					
едра	-					дребна	-					вър-
средна	-					дърва	99					шина

8. Наличие и характеристика на подраста преди сечта (състав, възраст, средна височина, % на покритие) .....

9. Средно извозно разстояние ...500 м;
10. Други характеристики на насаждението (*токовища, сватовища, надлесни дървета, сервитути, защитени територии, Натура 2000, защитени видове описани в доклада за гори с висока консервационна стойност, мъртва дървесина, вододайни зони, биологично разнообразие и др.)*
...в Натура 2000 ЗЗ Родопи Западни и в близо ЗЗ Западни Родопи и в мъртвата дървесина

III. Технологични указания

1. Дървесината в насаждението да се добива при спазване на технологичната схема по т. I
2. Сечта ще се извършва с (моторен трион, ръчно, машини; кастренето на отсечените стъбла се извършва: в сечище, на временен склад) ...ръчно, кастренето на вагонните отсечки се извършва в сечище.....
3. Извозът от сечището до временните складове ще се осъществява с ...Универсална тех... ...за... ...Мечкалъ Трактор Горска техника ...на... ...сайлер...
на (цели стъбла, дълги/къси секции, сортименти, чипс и др.; с влачене по терена, изцяло натоварени) ...на... ...дълги/къси секции с влачене по терена...
4. Проектирани нови горски автомобилни пътища съгласно Наредба 5 за строителството в горските територии без промяна на предназначението им: дължина .....м. широчина .....м.
5. Изграждане и ремонт на временни извозни горски пътища:
5.1 Тракторни – допустимо разстояние между тях .....м (не по-малко от 40 м), дължина .....м, широчина 4 м.
5.2 Коларски - разстояние между тях.....м (не по-малко от 40 м), дължина .....м, широчина ... м
6. Просеки за въжени линии: ..... бр.
допустимо разстояние между просеките ..... м., дължина ..... м., широчина ..... м.
7. Направа на технологични просеки .....бр.
допустимо разстояние между тях .....м., дължина .....м., широчина ..... м.
8. Изграждане на нови временни складове (бр., площ в ха) ...1 бр. 0.1 (ха)...
9. Мерки за опазване на оставащите на корен дървета, подраста, младиняка и почвата ...за опазване... ...и почвата от ерозия...
10. Начини за почистване на сечището ...Разхвърляне на отпадъчните по цялата сечище...
11. Други указания: ...Да се изнасят битовите отпадъци от сечището извън горските територии на определените за това място...
Да се изнасят битовите отпадъци от сечището извън горските територии на определените за това места.
12. Всички операции по подготвителните и основните работи да се извършват съгласно изискванията на Правилника за здравословни и безопасни условия на труд в горите и правилата за противопожарна безопасност в горите.

ЗАПОЗНАТ с технологичния план: ...../попълва се след издаването на позволителното за сеч/
Лицето по чл. 108, ал. 2 от ЗГ, на което е издадено позволително за сеч № .....
.....
/ трите имена, подпис, дата - /
№ и дата на удостоверението за упражняване на лесовъдска практика: .....

Образец по чл. 53, ал. 6 от НСЛ

Изготвил:

/имс, фамилия/ подпис

дата 17.06.20

№ и дата на удостоверението за упражняване на лесовъдска практика

Одобрил:

инж. Здравко Карадонов

имс, фамилия/ подпис

дата 23.11.2020

№ и дата на удостоверението за упражняване на лесовъдска практика: 4623/21.10.15

ТЕХНОЛОГИЧЕН ПЛАН № 1/17.06.20

За добив на дървесина от отдел 30 подотдел 8

На ТП ДГС/ДЛС Новоро /потъява се само за държавни гори/

Община Девин; Землище Девин;

имот с (кадастрален идентификатор/КВС) №....., /потъява се само за недържавни гори/

I. Схема за добива на дървесина от насаждението

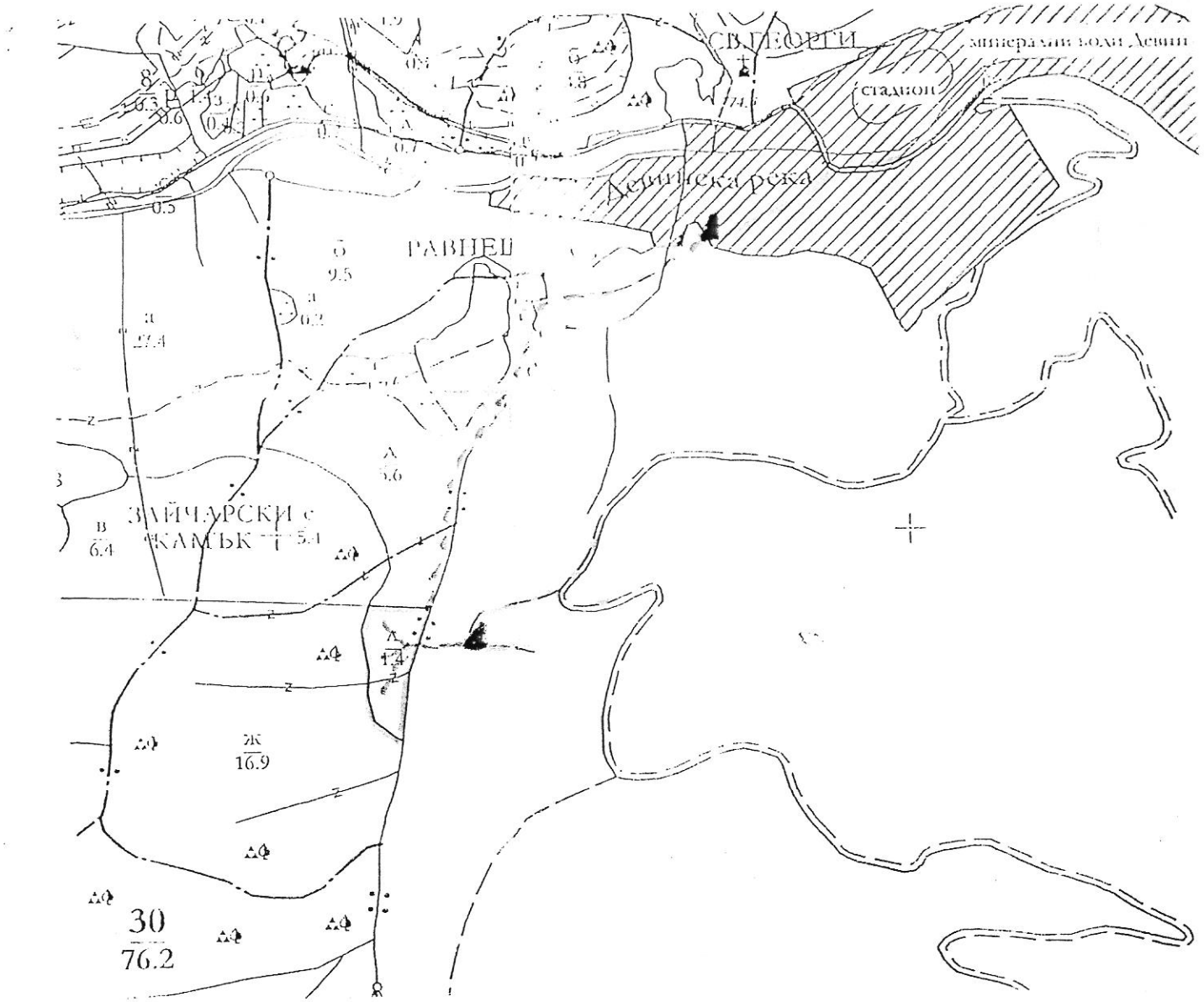

Легенда:

- ± ± ± ± проектирани коларски вр. извозни пътища
- съществуващи извозни пътища
- съществуващ автомобилен път
- технологична просека
- Граница на сечище
- проектирани тракторни вр. извозни пътища
- временен склад
- xxxxxx трасе на въжена линия
- проектиран автомобилен път
- .....

На схемата задължително се нанасят контурите на насаждението/имота, съществуващите и проектирани временни горски пътища, технологичните просеки, просеките за въжени линии, извозни пътища, временни складове както и

II. Характеристика на насаждението

1. Вид на сечта ..... / интензивност ..... %
2. Друг вид сеч ..... / интензивност ..... %
3. Площ на почистената ..... ха. Размер на сечището ..... ха
4. Състав по план/програма ..... действителен 8Д, 1Бр, 1Бк
5. Запас на 1 ха сечини ..... куб м/ха, без сечини ..... куб. м/ха.
6. Среден наклон на терена ..... градуса
7. Очакван добив от маркираната дървесина ..... 36 нежална маса, куб м

дърв. вид / категория	бк	1бр				дърв. вид / категория	бк	1бр				
едра	-					дребна	-					вър-
средна	-					дърва	29	1				шина

8. Наличие и характеристика на подраста преди сеча (състав, възраст, средна височина, % на покритие) .....

9. Средно извозно разстояние ..600 м;

10. Други характеристики на насаждението (*токовища, сватовища, надлесни дървета, сервитути, защитени територии, Натура 2000, защитени видове описани в доклада за гори с висока консервационна стойност, мъртва дървесина, водосборни зони, биологично разнообразие и др.*)
..... Зона Натура 2000 "Западни Родопи" BG0002083, Защитена зона "Западни Родопи" BG0002083 .....

III. Технологични указания

1. Дървесината в насаждението да се добива при спазване на технологичната схема по т. I
2. Сечта ще се извършва с (моторен трион, ръчно, машини, кастренето на отсечените стъбла се извършва в сечище, на временен склад) ..ВАТ, кастренето на отсечените стъбла се извършва в сечище.....
3. Извозът от сечището до временните складове ще се осъществява с ..Мотокултиватор, ръчно теглене и на самар.....
на (цели стъбла, дълги/къси секции, сортименти, чипс и др.; с влачене по терена, изцяло натоварени) ..цели стъбла, с влачене по терена.....
4. Проектирани нови горски автомобилни пътища съгласно Наредба 5 за строителството в горските територии без промяна на предназначението им: дължина .....м. широчина .....м.
5. Изграждане и ремонт на временни извозни горски пътища:
5.1 Тракторни – допустимо разстояние между тях .....м (не по-малко от 40 м), дължина .....м, широчина 4 м.
5.2 Коларски - разстояние между тях.....м (не по-малко от 40 м), дължина .....м, широчина ... м
6. Просеки за въжени линии: ..... бр.
допустимо разстояние между просеките ..... м., дължина ..... м., широчина ..... м.
7. Направа на технологични просеки .....бр.
допустимо разстояние между тях .....м., дължина .....м., широчина ..... м.
8. Изграждане на нови временни складове (бр., площ в ха) ..2 бр. 0.1 (ха)
9. Мерки за опазване на оставащите на корен дървета, подраста, младняка и почвата от повреждане, замърсяване и почвата от ерозия.....
10. Начини за почистване на сечището Разхвърляне на отпадъците по склона.....
11. Други указания: Изнасяне на битовите отпадъци от сечището извън горските територии на определените за това места.....
Да се изнасят битовите отпадъци от сечището извън горските територии на определените за това места.
12. Всички операции по подготвителните и основните работи да се извършват съгласно изискванията на Правилника за здравословни и безопасни условия на труд в горите и правилата за противопожарна безопасност в горите.

ЗАПОЗНАТ с технологичния план: ...../попълва се след издаването на позволителното за сеч/
Лицето по чл. 108, ал. 2 от ЗГ, на което е издадено позволително за сеч № .....
.....
/ трите имена, подпис, дата - /
№ и дата на удостоверението за упражняване на лесовъдска практика: .....

Образец по чл. 53 , ал. 6 от НП

Изготвил: Васил Василев
/име, фамилия,/ подпис:
дата: 18.02.2020г.
№ и дата на удостоверението за упражняване на лесовъдска практика: 4362

Одобрил: инж. Здравко Карадинов
име, фамилия,/ подпис:
дата: 18.02.2020г.
№ и дата на удостоверението за упражняване на лесовъдска практика: 4623/21.10.11г.

ТЕХНОЛОГИЧЕН ПЛАН № ....

За добив на дървесина от отдел 161 подотдел „Б"
На ТП ДГС/ДЛС „Извора" - Девин /попълва се само за държавни гори/
Община Девин; Землище Буден;
имот с (кадастрален идентификатор/КВС) №....., /попълва се само за недържавни гори/

I. Схема за добива на дървесина от насаждението

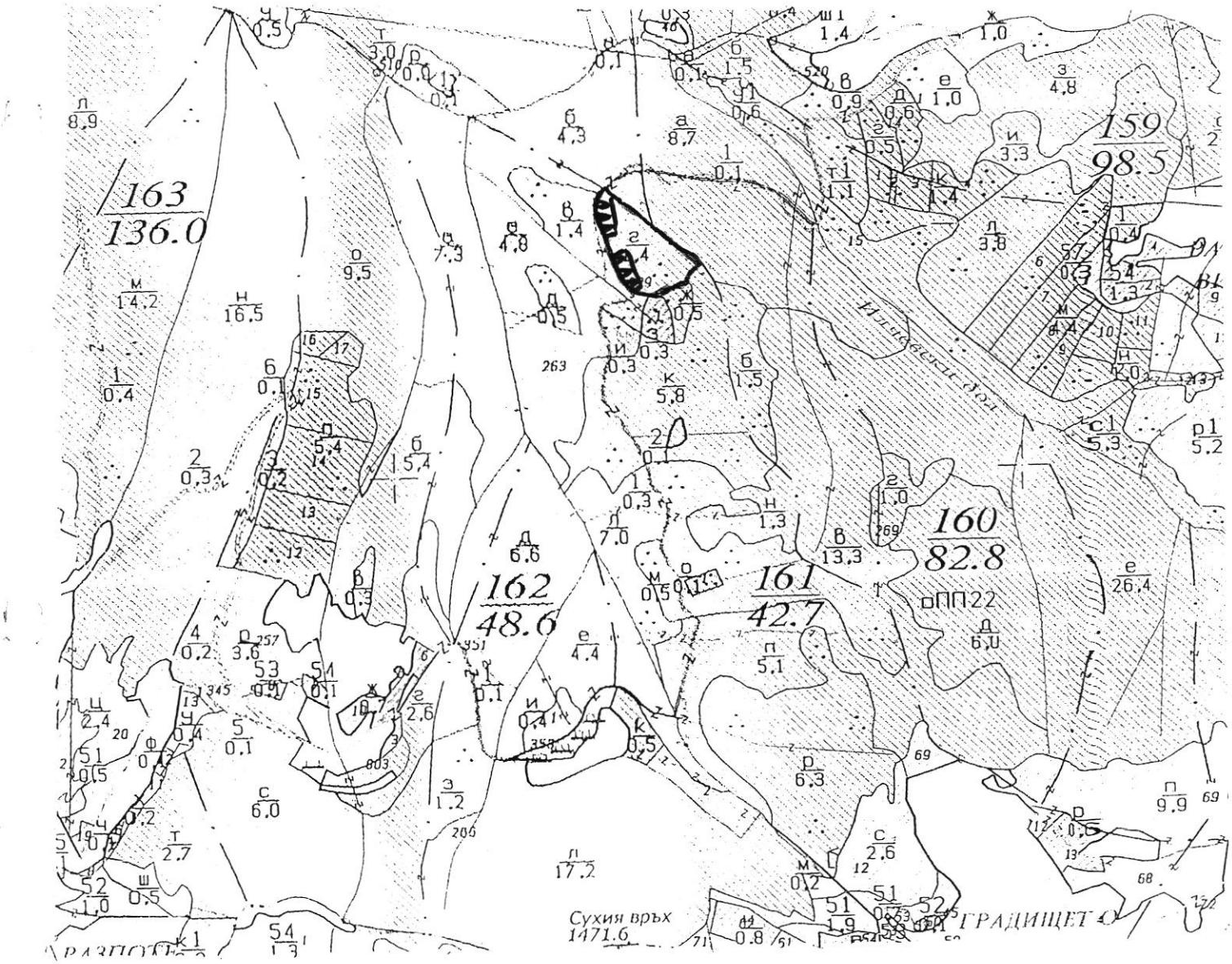

Легенда:

- проектирани коларски вр. извозни пътища
- съществуващи извозни пътища
- съществуващ автомобилен път
- технологична просека
- граница на модален
- проектирани тракторни вр. извозни пътища
- временен склад
- трасе на въжена линия
- проектиран автомобилен път

В схемата задължително се нанасят контурите на насаждението/имота, съществуващите и проектирани временни

II. Характеристика на насаждението 161 „Г"

1. Вид на сечта ...пробирка... / интензивност 15 %
Втори вид сеч ..... / интензивност ..... %
2. Площ на подотдела ...14... ха Размер на сечището ...14... ха
3. Състав по план/програма ...г.б-10..., действителен ...г.б.-10...
5. Запас на 1 ха: с клони ...378... куб.м/ха, без клони ...315... куб. м/ха.
6. Среден наклон на терена ...23... градуса.
7. Очакван добив от маркираната дървесина ...48... лежаща маса, куб.м.

дърв. вид / категория	г.б					дърв. вид / категория	г.б.					
сдра	—					дребна	—					вър-
средна	—					дърва	48					шина

8. Наличие и характеристика на подраста преди сечта (състав, възраст, средна височина, % на покритие) ...няма наличен подраст...

9. Средно извозно разстояние ...100...;
10. Други характеристики на насаждението (*токовища, сватбовища, надлесни дървета, сервитути, защитени територии, Натура 2000, защитени видове описани в доклада за гори с висока консервационна стойност, мъртва дървесина, вододайни зони, биологично разнообразие и др.*) ...Натура 2000 - BG 0001030 (Родопи - Западни)...

III. Технологични указания

1. Дървесината в насаждението да се добива при спазване на технологичната схема по т. I
2. Сечта ще се извършва с (моторен трион, ръчно, машини; кастренето на отсечените стъбла се извършва в сечище, на временен склад) ...ръчно...
3. Извозът от сечището до временните складове ще се осъществява с ...обоз и ръчно спускане... на (цели стъбла, дълги/къси секции, сортименти, чипс и др.; с влачене по терена, изцяло натоварени) .....
4. Проектирани нови горски автомобилни пътища съгласно Наредба 5 за строителството в горските територии без промяна на предназначението им: дължина .....м. широчина .....м.
5. Изграждане и ремонт на временни извозни горски пътища:
5.1 Тракторни – допустимо разстояние между тях .....м (не по-малко от 40 м), дължина .....м, широчина 4 м.
5.2 Коларски - разстояние между тях.....м (не по-малко от 40 м), дължина .....м, широчина ... м
6. Просеки за въжени линии: ..... бр.
допустимо разстояние между просеките ..... м., дължина ..... м., широчина ..... м.
7. Направа на технологични просеки .....бр.
допустимо разстояние между тях .....м., дължина .....м., широчина ..... м.
8. Изграждане на нови временни складове (бр., площ в ха) ...Ще се използват празните пространства покрай отбивката...
9. Мерки за опазване на оставащите на корен дървета, подраста, младиняка и почвата ...Правилно оформяне насоката на падане...
10. Начини за почистване на сечището ...Разхвърляне на отпадъците по сечището...
11. Други указания: ...Да се изнасят битовите отпадъци от сечището извън горските територии на определени за това места...
Да се изнасят битовите отпадъци от сечището извън горските територии на определените за това места.
12. Всички операции по подготвителните и основните работи да се извършват съгласно изискванията на Правилника за здравословни и безопасни условия на труд в горите и правилата за противопожарна безопасност в горите.

ЗАПОЗНАТ с технологичния план: ...../попълва се след издаването на позволителното за сеч/
Лицето по чл. 108, ал. 2 от ЗГ, на което е издадено позволително за сеч № .....
...
/ трите имена, подпис, дата - /
№ и дата на удостоверението за упражняване на лесовъдска практика: .....

Образец по чл. 53 , ал. 6 от ПП

Изготвил: Васил Василев
/име, фамилия/ подпис: Васил
дата: 18.9.2019г.
№ и дата на удостоверението за упражняване на лесовъдска практика: 4362/20.09.11г.

Одобрил: инж. Здравко Карадинов
име, фамилия/ подпис:
дата: 18.02.2020г.
№ и дата на удостоверението за упражняване на лесовъдска практика: 4623/21.10.11г.

ТЕХНОЛОГИЧЕН ПЛАН № ....

За добив на дървесина от отдел 161 подотдел „р"
На ТП ДГС/ДЛС Извора - Девин /попълва се само за държавни гори/
Община Девин; Землище Бяла;
имот с (кадастрален идентификатор/КВС) №, /попълва се само за недържавни гори/

I. Схема за добива на дървесина от насаждението

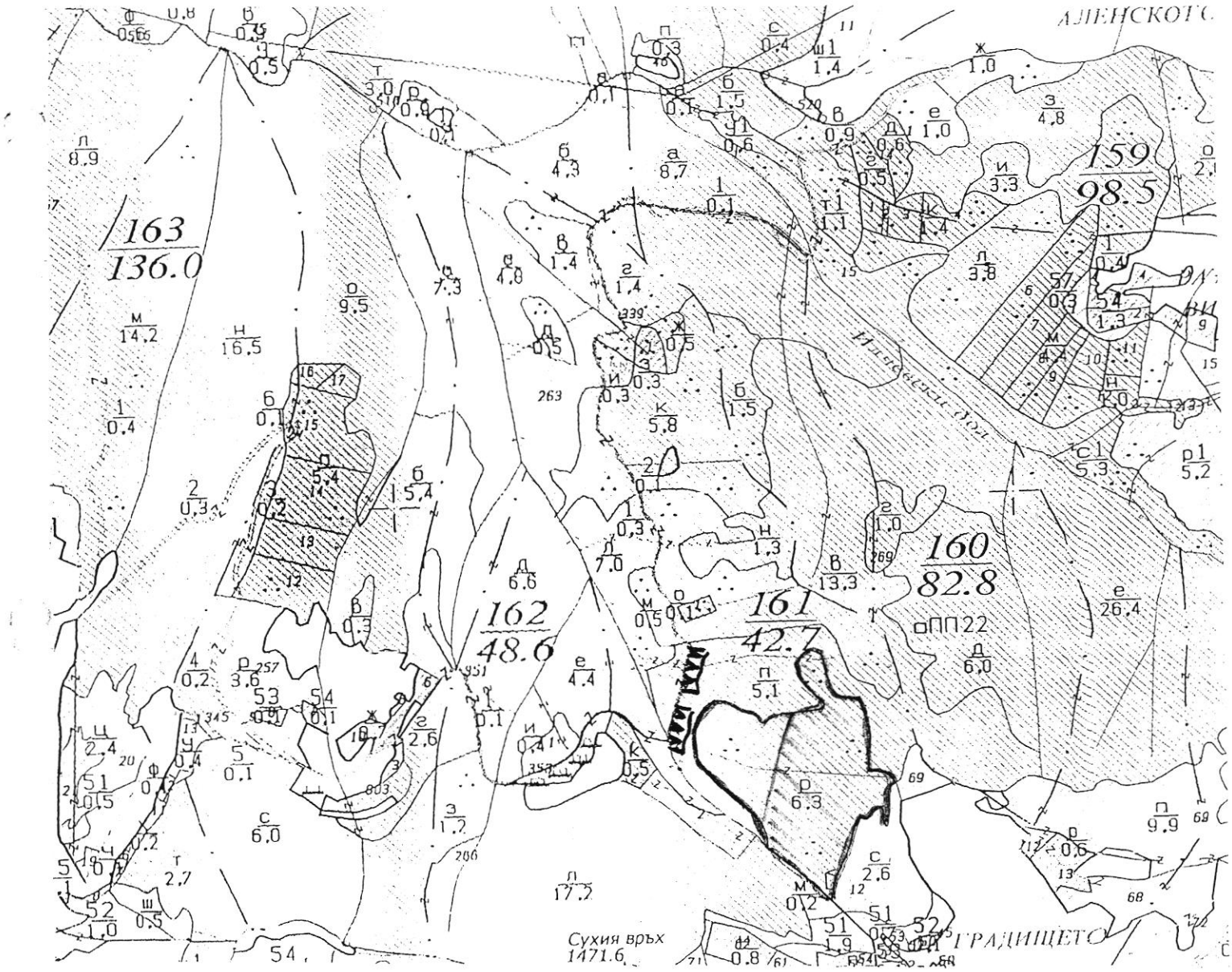

Легенда:

- проектирани коларски вр. извозни пътища
- съществуващи извозни пътища
- съществуващ автомобилен път
- технологична просека
- граница на подотдела
- проектирани тракторни вр. извозни пътища
- временен склад
- трасе на въжена линия
- проектиран автомобилен път
- непокрита площ

Схемата задължително се нанасят контурите на насаждението/имота, съществуващите и проектирани временни

161 „Р"

II. Характеристика на насаждението

1. Вид на сечта пробирка / интензивност 15 %
Втори вид сеч ..... / интензивност ..... %
2. Площ на подотдела 6,3 ха Размерна сечището 2,8 ха
3. Състав по план/програма 6.0-8 г.6-2 дк действителен 6.6-8-г.62 бк
5. Запас на 1 ха: с клони 248 куб.м/ха, без клони 206 куб. м/ха.
6. Среден наклон на терена 12 градуса.
7. Очакван добив от маркираната дървесина 93 лежаща маса, куб.м.

дърв. вид / категория	б.бор	г.бор	см.			дърв. вид / категория	б.бор	г.бор	см.			
едра	—	—	—			дребна	—	—	—			вър-
средна	—	-	—			дърва	70	22	1			шина

8. Наличие и характеристика на подраста преди сечта (състав, възраст, средна височина, % на покритие) няма наличен подраст

9. Средно извозно разстояние 350,
10. Други характеристики на насаждението (*токовища, сватбовища, надлесни дървета, сервитути, защитени територии, Натура 2000, защитени видове описани в доклада за гори с висока консервационна стойност, мъртва дървесина, вододайнизони, биологично разнообразие и др.*) Натура 2000 BG 0001030 (Родопи - Западни)

III. Технологични указания

1. Дървесината в насаждението да се добива при спазване на технологичната схема по т. I
2. Сечта ще се извършва с (моторен трион, ръчно, машини; кастренето на отсечените стъбла се извършва в сечище, на временен склад) БМТ
3. Извозът от сечището до временните складове ще се осъществява с обоз и ръчно спускане
на (цели стъбла, дълги/къси секции, сортименти, чипс и др.; с влачене по терена, изцяло натоварени)
4. Проектирани нови горски автомобилни пътища съгласно Наредба 5 за строителството в горските територии без промяна на предназначението им: дължина .....м. широчина .....м.
5. Изграждане и ремонт на временни извозни горски пътища:
5.1 Тракторни – допустимо разстояние между тях .....м (не по-малко от 40 м), дължина .....м, широчина 4 м.
5.2 Коларски - разстояние между тях.....м (не по-малко от 40 м), дължина .....м, широчина ... м
6. Просеки за въжени линии: ..... бр.
допустимо разстояние между просеките ..... м., дължина ..... м., широчина ..... м.
7. Направа на технологични просеки .....бр.
допустимо разстояние между тях .....м., дължина .....м., широчина ..... м.
8. Изграждане на нови временни складове (бр., площ в ха) Ще се използват
празните пространства покрай пътищата
9. Мерки за опазване на оставащите на корен дървета, подраста, младиняка и почвата Правилно определени посоката на поваляне
10. Начини за почистване на сечището разхвърляне на отпадъци по сечището
11. Други указания: Да се изнасят битовите отпадъци от сечището
извън горските територии, определени за това място
Да се изнасят битовите отпадъци от сечището извън горските територии на определените за това места.
12. Всички операции по подготвителните и основните работи да се извършват съгласно изискванията на Правилника за здравословни и безопасни условия на труд в горите и правилата за противопожарна безопасност в горите.

ЗАПОЗНАТ с технологичния план: ...../попълва се след издаването на позволителното за сеч/
Лицето по чл. 108, ал. 2 от ЗГ, на което е издадено позволително за сеч № .....

/ трите имена, подпис, дата - /

№ и дата на удостоверението за упражняване на лесовъдска практика: .....